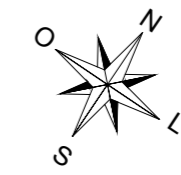


FONTE DE ÁGUA 1  
COORDENADAS  
LAT: -7.338499°  
LONG: -41.377856°

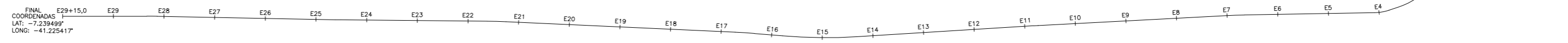


FINAL E29+15,0  
COORDENADAS  
LAT: -7.239499°  
LONG: -41.225417°

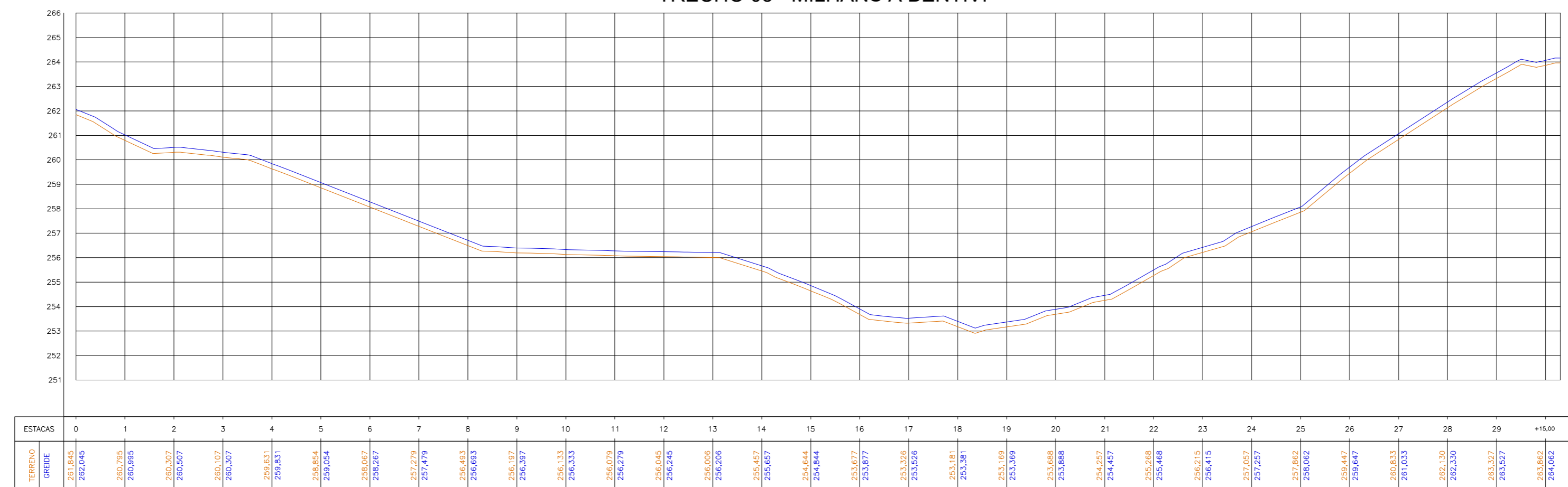


INÍCIO  
COORDENADAS  
LAT: -7.238339°  
LONG: -41.221207°

AZDIA 1  
COORDENADAS  
LAT: -7.209190°  
LONG: -41.187767°



TRECHO 03 - MILHÃNS A BENTIVI



GOVERNO DO ESTADO DO PIAUÍ  
SECRETARIA DE ESTADO DO TURISMO - SETUR

OBRA: RECUPERAÇÃO DE ESTRADAS VICINAIS GEMINIANO - PI  
PROJETO: PLANTA BAIXA - PERFIL LONGITUDINAL  
TRECHO 3: MILHÃNS A BENTIVI

ESCALAS:  
INDICADAS

DATA:  
2023

AUTONOMIA DO PROJETO:  
Juliano Lopes de Oliveira Moura Fé  
Engenheiro Civil



PRANCHA:  
1/1